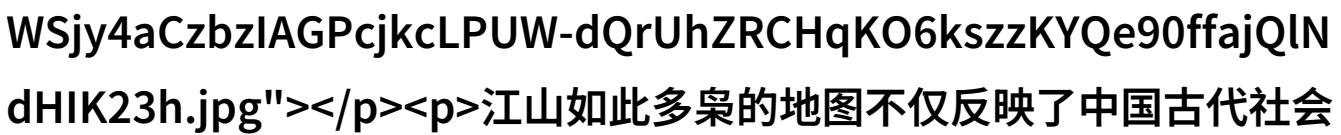


# 江山如此多泉探索中国古代地图的艺术与

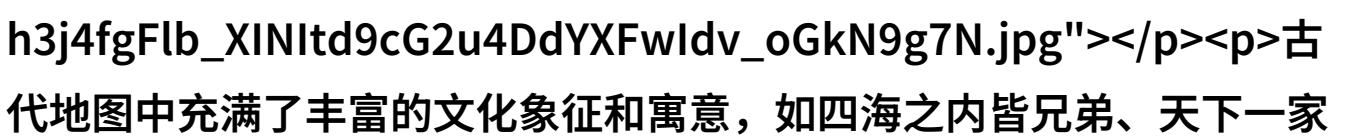
中国古代地图的历史演变

江山如此多泉的地图不仅反映了中国古代社会的发展变化，也记录了人类对于自然环境认识和观察技巧的进步。从战国时期的地形地貌绘制，到汉朝以后逐渐形成了较为系统化的地理知识体系。

地图中的文化象征与寓意

古代地图中充满了丰富的文化象征和寓意，如四海之内皆兄弟、天下一家等概念体现了一种集体主义思想。而一些奇特的地理标记，如“人面鱼龙”、“神兽鸟怪”，则是对当时人们信仰和想象力的体现。

技术创新与制作工艺

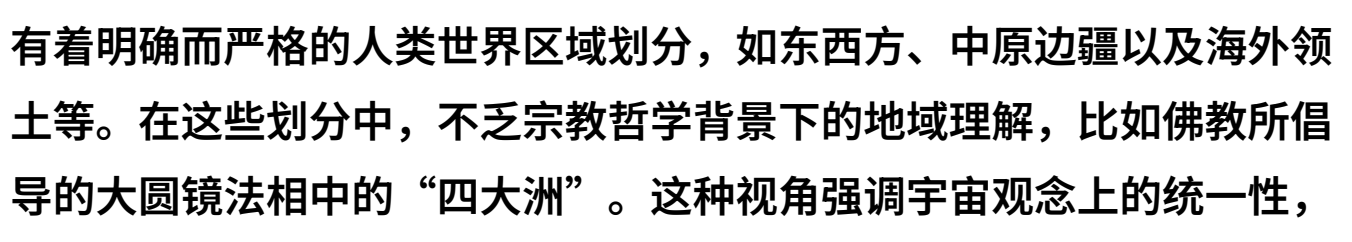
随着时代的推移，中国古代地图制作技术也在不断创新。例如，以丝绸或纸张为材料，采用墨水或彩色画笔进行描绘，以及采用各种特殊工具如铅笔、刀片等来刻划出纹路，这些都展现了当时高超的手工艺水平。

地理知识与实用功能

古代地图不仅是一种美术作品，它们还承载着大量的地理信息和实用的导航功能。这些信息帮助旅行者了解不同地

区间的人文气候差异，并指导他们在长途跋涉中找到正确方向。这一点在商业活动中尤为重要，因为它能够促进物资流通和贸易往来。

宗教哲学影响下的地域分区



在中国古代，有着明确而严格的人类世界区域划分，如东西方、中原边疆以及海外领土等。在这些划分中，不乏宗教哲学背景下的地域理解，比如佛教所倡导的大圆镜法相中的“四大洲”。这种视角强调宇宙观念上的统一性，

同时也反映出对外部世界认知的一种深度思考。

地图作为教育工具与传承媒介

作为一种教育工具，江山如此多臬的地图被用于教授学生关于国家疆域、民族分布及资源布局等知识。此外，它们还成为将历史事件、政治制度乃至科学理论传承给后人的重要媒介，为后世提供了一份宝贵的历史遗产。

[下载本文pdf文件](/pdf/445210-江山如此多臬探索中国古代地图的艺术与智慧.pdf)